

## **ГРАФИЧЕСКОЕ ОПИСАНИЕ**

**местоположения границ населенных пунктов, территориальных зон,  
особо охраняемых природных территорий,  
зон с особыми условиями использования территории**

**Публичный сервитут в целях прокладки, переустройства, переноса инженерных коммуникаций,  
их эксплуатации в границах полос отвода автомобильных дорог (п. 4.1 ст. 39.37 ЗК РФ) при  
строительстве объекта: 5479П «Модульное здание бытового назначения (БМЗ) на Грековском  
месторождении»**

---

(наименование объекта, местоположение границ которого описано (далее - объект)

**ГРАФИЧЕСКОЕ ОПИСАНИЕ**

местоположения границ населенных пунктов, территориальных зон,  
особо охраняемых природных территорий,  
зон с особыми условиями использования территории

**Публичный сервитут в целях прокладки, переустройства, переноса инженерных коммуникаций, их эксплуатации в границах полос отвода автомобильных дорог (п. 4.1 ст. 39.37 ЗК РФ) при строительстве объекта: 5479П «Модульное здание бытового назначения (БМЗ) на Грековском месторождении»**

(наименование объекта, местоположение границ которого описано)

№ п/п	Содержание	Номера листов
1	2	3
1	Сведения об объекте	3
2	Сведения о местоположении границ объекта	4
3	Сведения о местоположении измененных (уточненных) границ объекта	8
4	План границ	9
5	Приложение	
	<i>Доверенность серия: 63 АА №8096819 от 30.12.2023</i>	—
	<i>Документ, содержащий необходимые для внесения в государственный кадастр недвижимости сведения об установлении или изменении территориальной зоны или зоны с особыми условиями использования территорий, либо об отмене установления такой зоны №б/н от 28.01.2023</i>	—

**ГРАФИЧЕСКОЕ ОПИСАНИЕ**

местоположения границ населенных пунктов, территориальных зон,  
особо охраняемых природных территорий,  
зон с особыми условиями использования территории

**Публичный сервитут в целях прокладки, переустройства, переноса инженерных коммуникаций, их эксплуатации в границах полос отвода автомобильных дорог (п. 4.1 ст. 39.37 ЗК РФ) при строительстве объекта: 5479П «Модульное здание бытового назначения (БМЗ) на Грековском месторождении»**

(наименование объекта, местоположение границ которого описано)

**Сведения об объекте**

<b>№ п/п</b>	<b>Характеристики объекта</b>	<b>Описание характеристик</b>
<b>1</b>	<b>2</b>	<b>3</b>
1	Местоположение объекта	Самарская обл., м.р-н Алексеевский, с.п. Алексеевка
2	Площадь объекта ± величина погрешности определения площади ( $P \pm \Delta P$ )	566±42 кв.м
3	Иные характеристики объекта	—

**ГРАФИЧЕСКОЕ ОПИСАНИЕ**

местоположения границ населенных пунктов, территориальных зон,  
особо охраняемых природных территорий,  
зон с особыми условиями использования территории

**Публичный сервитут в целях прокладки, переустройства, переноса инженерных коммуникаций, их эксплуатации в границах полос отвода автомобильных дорог (п. 4.1 ст. 39.37 ЗК РФ) при строительстве объекта: 5479П «Модульное здание бытового назначения (БМЗ) на Грековском месторождении»**

(наименование объекта, местоположение границ которого описано)

**Сведения о местоположении границ объекта****1. Система координат МСК-63****2. Сведения о характерных точках границ объекта**

Обозначение характерных точек границ	Координаты, м		Метод определения координат характерной точки	Средняя квадратическая погрешность положения характерной точки (M <sub>i</sub> ), м	Описание обозначения точки на местности (при наличии)
	X	Y			
1	2	3	4	5	6
1	322497.95	2240528.12	Метод спутниковых геодезических измерений (определений)	0.50	—
2	322503.96	2240530.19	Метод спутниковых геодезических измерений (определений)	0.50	—
3	322505.65	2240549.22	Метод спутниковых геодезических измерений (определений)	0.50	—
4	322505.62	2240549.20	Метод спутниковых геодезических измерений (определений)	0.50	—
5	322501.80	2240547.23	Метод спутниковых геодезических измерений (определений)	0.50	—
6	322501.09	2240538.85	Метод спутниковых геодезических измерений (определений)	0.50	—

**ГРАФИЧЕСКОЕ ОПИСАНИЕ**

местоположения границ населенных пунктов, территориальных зон,  
особо охраняемых природных территорий,  
зон с особыми условиями использования территории

**Публичный сервитут в целях прокладки, переустройства, переноса инженерных коммуникаций, их эксплуатации в границах полос отвода автомобильных дорог (п. 4.1 ст. 39.37 ЗК РФ) при строительстве объекта: 5479П «Модульное здание бытового назначения (БМЗ) на Грековском месторождении»**  
(наименование объекта, местоположение границ которого описано)

**Сведения о местоположении границ объекта**

1	2	3	4	5	6
7	322496.53	2240536.42	Метод спутниковых геодезических измерений (определений)	0.50	—
8	322444.97	2240544.15	Метод спутниковых геодезических измерений (определений)	0.50	—
9	322444.26	2240536.17	Метод спутниковых геодезических измерений (определений)	0.50	—
1	322497.95	2240528.12	Метод спутниковых геодезических измерений (определений)	0.50	—
10	322487.79	2240348.35	Метод спутниковых геодезических измерений (определений)	0.50	—
11	322487.88	2240349.36	Метод спутниковых геодезических измерений (определений)	0.50	—
12	322488.38	2240355.03	Метод спутниковых геодезических измерений (определений)	0.50	—
13	322488.61	2240357.56	Метод спутниковых геодезических измерений (определений)	0.50	—

**ГРАФИЧЕСКОЕ ОПИСАНИЕ**

местоположения границ населенных пунктов, территориальных зон,  
особо охраняемых природных территорий,  
зон с особыми условиями использования территории

**Публичный сервитут в целях прокладки, переустройства, переноса инженерных коммуникаций, их эксплуатации в границах полос отвода автомобильных дорог (п. 4.1 ст. 39.37 ЗК РФ) при строительстве объекта: 5479П «Модульное здание бытового назначения (БМЗ) на Грековском месторождении»**  
(наименование объекта, местоположение границ которого описано)

**Сведения о местоположении границ объекта**

1	2	3	4	5	6
14	322488.73	2240358.90	Метод спутниковых геодезических измерений (определений)	0.50	—
15	322487.09	2240358.09	Метод спутниковых геодезических измерений (определений)	0.50	—
16	322484.15	2240356.64	Метод спутниковых геодезических измерений (определений)	0.50	—
17	322483.90	2240355.52	Метод спутниковых геодезических измерений (определений)	0.50	—
18	322482.89	2240350.62	Метод спутниковых геодезических измерений (определений)	0.50	—
19	322482.70	2240349.97	Метод спутниковых геодезических измерений (определений)	0.50	—
10	322487.79	2240348.35	Метод спутниковых геодезических измерений (определений)	0.50	—

**3. Сведения о характерных точках части (частей) границы объекта**

Обозначение характерных точек части границы	Координаты, м		Метод определения координат характерной точки	Средняя квадратическая погрешность положения характерной точки ( $M_t$ ), м	Описание обозначения точки на местности (при наличии)
	X	Y			
1	2	3	4	5	6
Часть № —					

**ГРАФИЧЕСКОЕ ОПИСАНИЕ**

местоположения границ населенных пунктов, территориальных зон,  
особо охраняемых природных территорий,  
зон с особыми условиями использования территории

**Публичный сервитут в целях прокладки, переустройства, переноса инженерных коммуникаций, их эксплуатации в границах полос отвода автомобильных дорог (п. 4.1 ст. 39.37 ЗК РФ) при строительстве объекта: 5479П «Модульное здание бытового назначения (БМЗ) на Грековском месторождении»**

(наименование объекта, местоположение границ которого описано)

**Сведения о местоположении границ объекта**

1	2	3	4	5	6
—	—	—	—	—	—



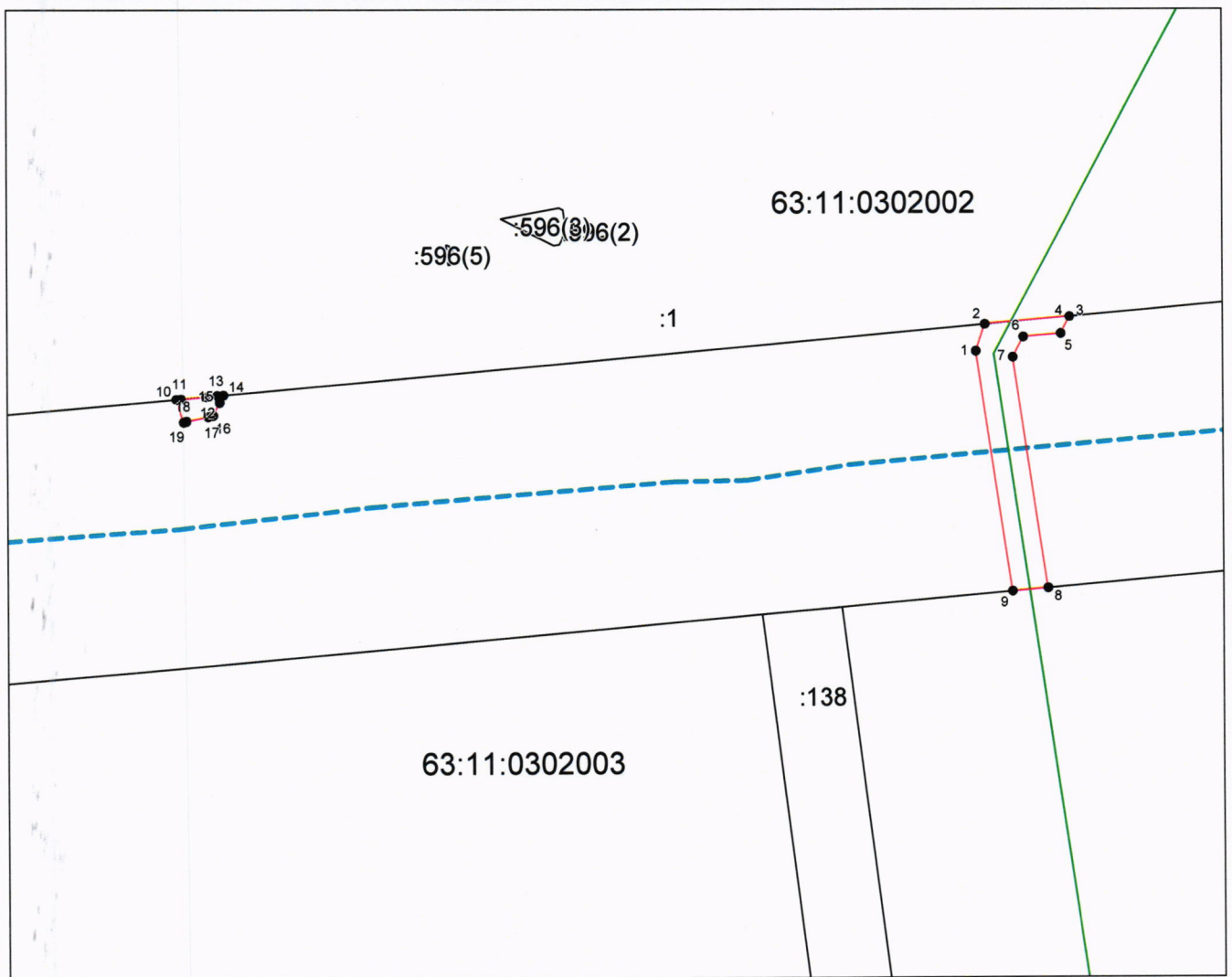


**ГРАФИЧЕСКОЕ ОПИСАНИЕ**

местоположения границ населенных пунктов, территориальных зон,  
особо охраняемых природных территорий,  
зон с особыми условиями использования территории






**Публичный сервитут в целях прокладки, переустройства, переноса инженерных коммуникаций, их эксплуатации в границах полос отвода автомобильных дорог (п. 4.1 ст. 39.37 ЗК РФ) при строительстве объекта: 5479П «Модульное здание бытового назначения (БМЗ) на Грековском месторождении»**

(наименование объекта, местоположение границ которого описано)

**План границ объекта**

**Масштаб 1: 1556**

**Используемые условные знаки и обозначения:**

-  — граница объекта,
-  — установленная граница муниципального образования,
-  — установленная граница населенного пункта,
-  — граница земельного участка,
-  — характерная точка объекта.

Подпись

*Пошвин А. В. Дата 28 января 2024 г.*

Место для оттиска печати (при наличии) лица, составившего описание местоположения границ объекта